











Legende





Entwicklungsziele

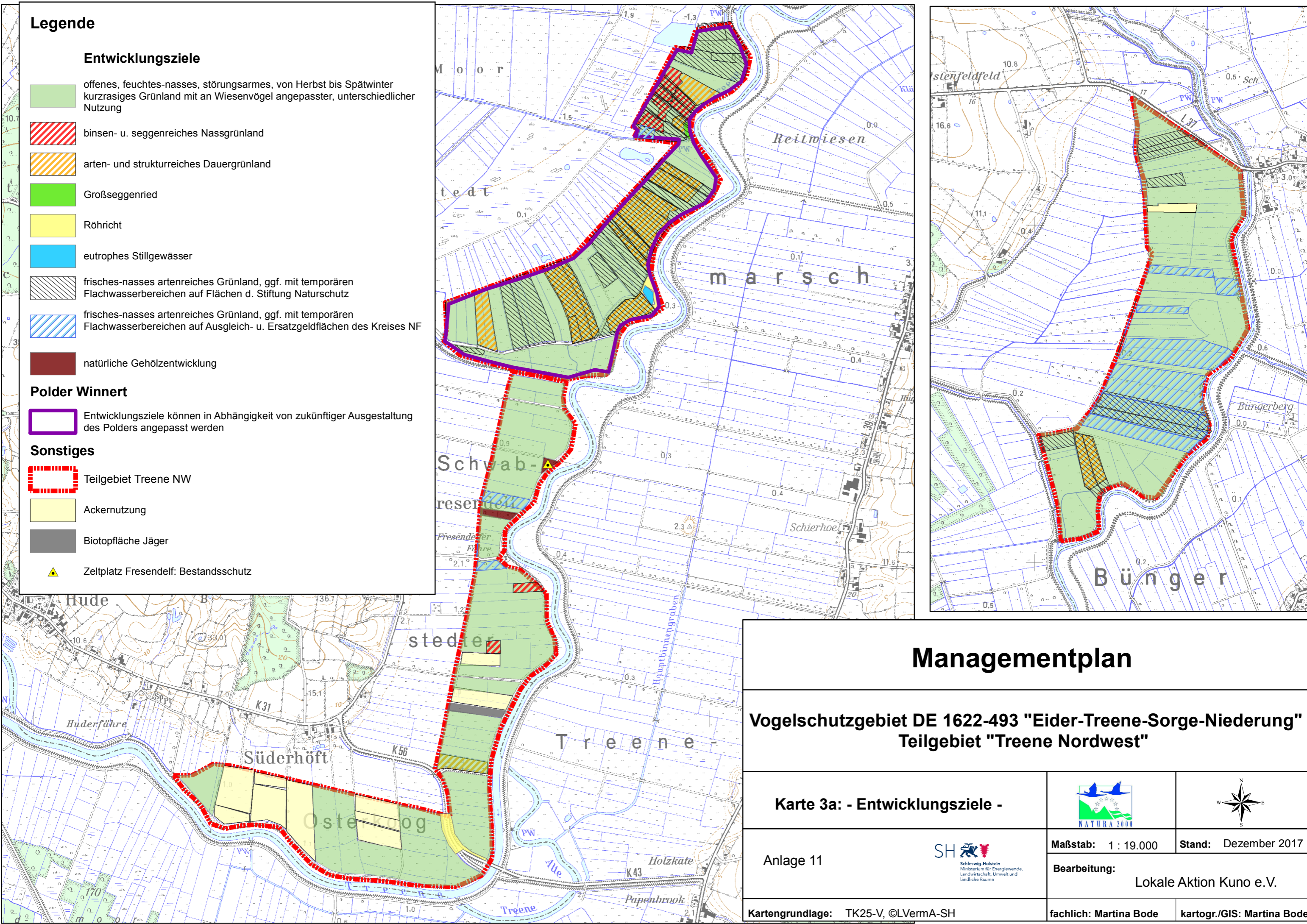
-  offenes, feuchtes-nasses, störungsarmes, von Herbst bis Spätwinter kurzrasiges Grünland mit an Wiesenvögel angepasster, unterschiedlicher Nutzung
-  binsen- u. seggenreiches Nassgrünland
-  arten- und strukturreiches Dauergrünland
-  Großseggenried
-  Röhricht
-  eutrophes Stillgewässer
-  frisches-nasses artenreiches Grünland, ggf. mit temporären Flachwasserbereichen auf Flächen d. Stiftung Naturschutz
-  frisches-nasses artenreiches Grünland, ggf. mit temporären Flachwasserbereichen auf Ausgleich- u. Ersatzgeldflächen des Kreises NF
-  natürliche Gehölzentwicklung

Polder Winnert

-  Entwicklungsziele können in Abhängigkeit von zukünftiger Ausgestaltung des Polders angepasst werden

Sonstiges

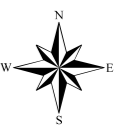
-  Teilgebiet Treene NW
-  Ackernutzung
-  Biotopfläche Jäger
-  Zeltplatz Fresendelf: Bestandsschutz



Managementplan

Vogelschutzgebiet DE 1622-493 "Eider-Treene-Sorge-Niederung"
Teilgebiet "Treene Nordwest"

Karte 3a: - Entwicklungsziele -



Anlage 11



Maßstab: 1 : 19.000

Stand: Dezember 2017

Bearbeitung:

Lokale Aktion Kuno e.V.

Kartengrundlage: TK25-V, ©LVerMA-SH

fachlich: Martina Bode

kartogr./GIS: Martina Bode